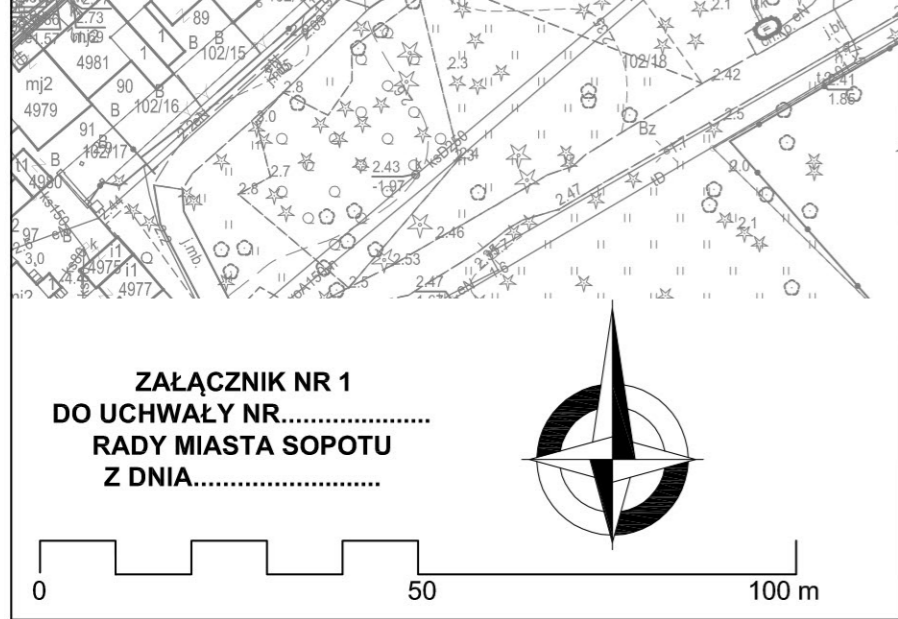


Informacja o układzie współrzędnych zgodnym z obowiązującym państwowym systemem odniesień przestrzennych: układ współrzędnych 2000, strefa 6


Informacja o źródle pochodzenia użytego materiału państwowego zasobu geodezyjnego i kartograficznego: Prezydent Miasta Sopotu



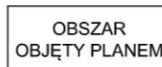
**ZAŁĄCZNIK NR 1
DO UCHWAŁY NR.....
RADY MIASTA SOPOTU
Z DNIA.....**

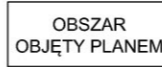
 URZĄD MIASTA SOPOTU WYDZIAŁ URBANISTYKI I ARCHITEKTURY ul. Kościuszki 25/27 81-704 SOPOT		
MIEJSCOWY PLAN ZAGOSPODAROWANIA PRZESTRZENNEGO DLA JEDNOSTEK STRUKTURALNYCH „R” W MIEŚCIE SOPOCIE, Etap VI – R-3/05d (obejmujący działki ewidencyjne o numerach 113/1, 113/2, 113/3, 113/4, 113/5, 113/6, obręb 33)		
NAZWA RYSUNKU	RYSUNEK PLANU	
GŁÓWNY PROJEKTANT	mgr inż. arch. Wojciech Peszkowski	
OPRACOWANIE	mgr inż. arch. Wojciech Peszkowski mgr inż. arch. Łukasz Górczyński	
MARZEC 2026 r.	SKALA 1:1000	NR RYS.1
PRACOWNIA PRAC PROJEKTOWYCH "PLAN PROJEKT" WOJCIECH PESZKOWSKI ul. Gospody 6H, lok. 33, 80-344 Gdańsk, tel. 602 501 554, e-mail planprojekt@interia.pl		

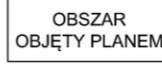
LEGENDA

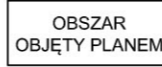
 GRANICA TERENU OBJĘTEGO MIEJSCOWYM PLANEM ZAGOSPODAROWANIA PRZESTRZENNEGO

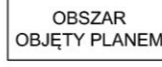
GRANICE I OZNACZENIA TERENÓW I OBIEKTÓW CHRONIONYCH NA PODSTAWIE PRZEPISÓW ODRĘBNYCH

 OBSZAR OBJĘTY PLANEM CAŁY OBSZAR OBJĘTY PLANEM - W GRANICACH STREFY "A1" OCHRONY UZDROWISKOWEJ


 OBSZAR OBJĘTY PLANEM CAŁY OBSZAR OBJĘTY PLANEM - W GRANICACH PASA OCHRONNEGO BRZEGU MORSKIEGO


 OBSZAR OBJĘTY PLANEM CAŁY OBSZAR OBJĘTY PLANEM - W GRANICACH ZABYTKOWEGO ZESPOŁU URBANISTYCZNO - KRAJOBRAZOWEGO SOPOTU WPISANEGO DO REJESTRU ZABYTKÓW WOJ. POMORSKIEGO (NR REJESTRU 936), W STREFIE A-3 RESTAURACJI URBANISTYCZNEJ

 OBSZAR OBJĘTY PLANEM CAŁY OBSZAR OBJĘTY PLANEM - W GRANICACH KRAJOBRAZU PRIORYTETOWEGO "SOPOT - NADMORSKIE UZDROWISKO"


 OBSZAR OBJĘTY PLANEM CAŁY OBSZAR OBJĘTY PLANEM - W GRANICACH GŁÓWNYCH ZBIORNIKÓW WÓD PODZIEMNYCH GZWP NR 111 I GZWP NR 112

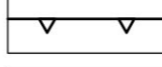
OZNACZENIA OBIEKTÓW CHRONIONYCH NA PODSTAWIE USTALEŃ PLANU


 BUDYNKI OBJĘTE OCHRONĄ


 STREFA ZIELENI WYŁĄCZONA Z ZABUDOWY

LINIE ZABUDOWY ORAZ OZNACZENIA ELEMENTÓW ZAGOSPODAROWANIA PRZESTRZENNEGO TERENÓW

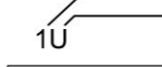
 OBOWIĄZUJĄCE LINIE ZABUDOWY

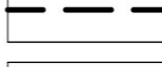
 NIEPRZEKRACZALNE LINIE ZABUDOWY


 PAS TECHNICZNY SIECI WODOCIĄGOWEJ


 LINIE ROZGRANICZAJĄCE TERENY O RÓŻNYM PRZEZNACZENIU LUB RÓŻNYCH ZASADACH ZAGOSPODAROWANIA

OZNACZENIA TERENÓW WYDZIELONYCH LINIAMI ROZGRANICZAJĄCYMI


 OZNACZENIE CYFROWE - NUMER TERENU


 OZNACZENIE LITEROWE - GŁÓWNA FUNKCJA TERENU

 LINIE PODZIAŁU WEWNĘTRZNEGO

 OZNACZENIA STREF WYDZIELONYCH LINIAMI PODZIAŁU WEWNĘTRZNEGO

PRZEZNACZENIE TERENÓW WYDZIELONYCH LINIAMI ROZGRANICZAJĄCYMI - GŁÓWNA FUNKCJA TERENU

 **U** TEREN USŁUG

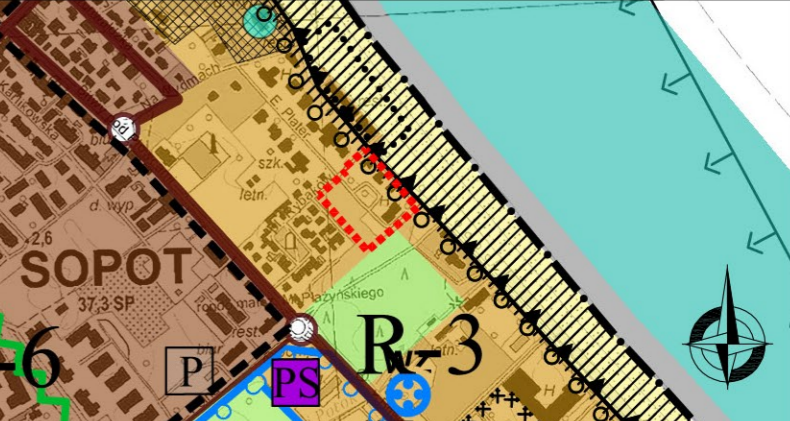
 **KR** TEREN KOMUNIKACJI DROGOWEJ WEWNĘTRZNEJ

MIASTO SOPOT R-3/05d






















MIEJSCOWY PLAN ZAGOSPODAROWANIA PRZESTRZENNEGO DLA JEDNOSTEK STRUKTURALNYCH „R” W MIEŚCIE SOPOCIE, Etap VI – R-3/05d (obejmujący działki ewidencyjne o numerach 113/1, 113/2, 113/3, 113/4, 113/5, 113/6, obręb 33)

RYSUNEK PLANU Skala 1:1000

WYRYS ZE STUDIUM UWARUNKOWAŃ I KIERUNKÓW ZAGOSPODAROWANIA PRZESTRZENNEGO MIASTA SOPOTU uchwalonego uchwałą Nr XXXIX/522/2018 Rady Miasta Sopotu z dnia 26 marca 2018 r. skala 1:10 000



LEGENDA

-  granice obszaru objętego planem
-  granice jednostek urbanistycznych
- R** wielofunkcyjne z przewagą funkcji rekreacyjnych i uzdrowiskowych
-  tereny zabudowy mieszkaniowo - usługowej
-  tereny usług turystyki, rekreacji i zabudowy uzdrowiskowej
-  plaże i wydmy
-  inne tereny zieleni, w tym parki, sport lokalny / cmentarze
-  Klif Sopocki
-  teren górniczy
-  obiekty wpisane do rejestru zabytków
-  obszary wpisane do rejestru zabytków
-  wody morskie
-  granice obszarów ochrony pośredniej ujęcia wód podziemnych "Bitwy Pod Płowcami" (A - o zaostrzonych warunkach ochrony w obrębie tarasu niskiego, B - w obrębie tarasu niskiego, C - o złagodzonych warunkach w obrębie tarasu wysokiego)
-  granica pasa technicznego
-  drogi zbiorcze (Z)
-  wybrane drogi lokalne (L)
-  wybrane skrzyżowania
-  wybrane parkingsi ogólnodostępne
-  główne ciągi rekreacyjno - spacerowe
-  ujęcia wody pitnej
-  główna przepompownia ścieków
-  strefa infrastruktury teletechnicznej Zespołu Zarządzania Wsparciem Teleinformatycznym Gdynia - Studium Część Tekstowa Rozdz. II, pkt 14